

Factura Pequeño Contribuyente

SULIANA MARISELA, DEL CID SILIEZAR

Nit Emisor: 52549453

SULIANA MARISELA DEL CID SILIEZAR

28 AVENIDA B 31-40 ALDEA LAS TAPIAS, zona 18, Guatemala,
GUATEMALA

NIT Receptor: 3440958

Nombre Receptor: INSTITUTO GEOGRAFICO NACIONAL, INGENIERO
ALFREDO OBIOLS GOMEZ

Dirección comprador: AVENIDA LAS AMERICAS 5-76 ZONA 13, CIUDAD
DE GUATEMALA

NÚMERO DE AUTORIZACIÓN:

7615183C-B93E-4639-9616-3D5C3A0DA518

Serie: 7615183C Número de DTE: 3107866169

Numero Acceso:

Fecha y hora de emisión: 31-ene-2025 08:15:50

Fecha y hora de certificación: 15-ene-2025 08:15:50

#No	B/S	Cantidad	Descripción	Precio/Valor unitario (Q)	Descuentos (Q)	Otros Descuentos(Q)	Total (Q)	Impuestos
1	Servicio	1	Pago de honorarios por servicios técnicos prestados al Instituto Geográfico Nacional, Ingeniero Alfredo Obiols Gomez del Ministerio de Agricultura, Ganadería y Alimentación durante el periodo correspondiente del 02 de enero de 2025 al 31 de enero de 2025, según Contrato Administrativo número 2025-202-1-2-46, Acuerdo Ministerial de Aprobación número RH-029-202-1-2025.	7,741.94	0.00	0.00	7,741.94	
TOTALES:					0.00	0.00	7,741.94	

CANCELADO

* No genera derecho a crédito fiscal


Datos del certificador

Superintendencia de Administracion Tributaria NIT: 16693949

Razón: que se registra para hacer constar que la factura que precede, Serie 7615183C número de DTE 3107866169 de fecha 31 de enero de 2025; emitida por Suliana Marisela Del Cid Siliezar, ampara el pago por servicios técnicos; correspondiente del 02 enero al 31 de enero del año 2025, según contrato número 2025-202-1-2-46 y Acuerdo Ministerial de Aprobación número RH-029-202-1-2025. Conste. Guatemala, 31 de enero del año 2025.




(f) 
SULIANA MARISELA DEL CID SILIEZAR
DPI: 1851851850101

(f) 
Ingeniero Ronal Vinicio Robles Pereira
Subdirector con Funciones Temporales
Instituto Geográfico Nacional,
Ingeniero Alfredo Obiols Gomez




Ing. Agr. Daunno Walther Chew Dávila
Director

(f) 
Instituto Geográfico Nacional -IGN-



"Contribuyendo por el país que todos queremos"

		Identificador Documento del Verificador Integrado No: 1736952391423	Fecha de Generación: Jan 15, 2025, 8:46 AM
Detalle de Documentos			
Tipo Documento:	FEL		
Fecha Emisión:	31/01/2025 08:15:50		
Emisor:	52549453		
Agente de Retención:	No es agente de retención.		
Establecimiento:	SULIANA MARISELA DEL CID SILIEZAR		
Receptor:	3440958-INSTITUTO GEOGRAFICO NACIONAL, INGENIERO ALFREDO OBIOLS GOMEZ		
Monto Total:	GTQ GTQ 7741.940000		
No. de Acceso:	0		
Autorización:	7615183C-B93E-4639-9616-3D5C3A0DA518		
Serie:	7615183C		
Número del DTE:	3107866169		
Acuse de recibido:	FCID202520250115T08:15:5106:007615183CB93E463996163D5C3A0DA518		
Fecha de la consulta:	15/01/2025 08:46:24		
Estado:	Activo		
Asociado a una garantía mobiliaria:	No		



SITUACIÓN DEL CONTRIBUYENTE:

NO PRESENTA INCUMPLIMIENTOS



Al 15/01/2025 08:46:38

CONTRIBUYENTE Y/O EMISOR

NIT	52549453
NOMBRE	SULIANA MARISELA, DEL CID SILIEZAR

RESUMEN

TIPO DE INCUMPLIMIENTO

¡FELICITACIONES!
NO PRESENTA INCUMPLIMIENTOS TRIBUTARIOS

El no presentar incumplimientos, no garantiza que el contribuyente pueda obtener la "Solvencia Fiscal", ya que el proceso de emisión de la misma, considera otras obligaciones no incluidas en el Verificador Integrado.

Para actualizar tus Datos de RTU, así como verificar el detalle de las declaraciones presentadas puedes hacerlo en Agencia Virtual ingresando Usuario y Contraseña, si aún no tienes tu contraseña, ingresa a <https://portal.sat.gob.gt/portal/> selecciona Agencia Virtual en la opción "Solicitar Usuario", luego preséntate a una Agencia u Oficina Tributaria o llama al Contac Center de la SAT, teléfono 1550.



Verifique la validez de la presente consulta

INFORME MENSUAL DE ACTIVIDADES REALIZADAS

No. Contrato Administrativo		2025-202-1-2-46
No. de Acuerdo Ministerial de Aprobación de Contrato:		RH-029-202-1-2025
Tipo de Servicios:		TÉCNICOS
Nombres y apellidos de la persona contratista:		SULIANA MARISELA DEL CID SILIEZAR
Plazo de contratación:	Del: 02/01/2025	Al: 30/06/2025
Período de este Informe:	Del: 02/01/2025	Al: 31/01/2025
Monto pagado: Siete mil setecientos cuarenta y un quetzales con noventa y cuatro centavos.		Q7,741.94
Prestados en:		INSTITUTO GEOGRÁFICO NACIONAL, INGENIERO ALFREDO OBIOLS GÓMEZ

Señor Ministro de Agricultura, Ganadería y Alimentación:


A continuación, se detallan las actividades y avances gestionados durante el período de la contratación.

Descripción de actividades según TDR	Informe de actividades realizadas	Avance	
		Cuantitativo	Cualitativo
1) Servicios técnicos para colaborar con la recopilación y preparación preliminar de expedientes geográficos que sean necesarios para realizar el trabajo de campo de los municipios y departamentos que le sean asignados.	- Colaboré con el trabajo de gabinete en la planificación sobre las proyecciones a realizarse por la División de Información Geográfica, dicha información será útil para llevar a cabo las comisiones de campo las cuales pertenecen al POA del año 2025.	50%	En Proceso
2) Servicios técnicos para colaborar en la digitalización e integración de la información geográfica obtenida a través de la comparación de las certificaciones de ordenamiento territorial de los municipios y departamentos que le sean asignados.	- Colaboré en la comparación y digitalización de los lugares poblados sobre la certificación de ordenamiento territorial de los municipios de Sololá y Santa Lucía Utatlán del año 2024, del departamento de Sololá; información geográfica que fue revisada y comparada con la base de datos, archivo en formato Excel y el Diccionario Geográfico Nacional.	100%	Finalizado
3) Servicios técnicos para colaborar en el trabajo de gabinete y recorrido de campo de las comisiones de los proyectos de la División de Información Geográfica para la actualización de la base de datos de los municipios que le sean asignados.	- Colaboré con la elaboración de trabajo de gabinete en la recopilación y actualización de la base de datos de nombres geográficos para la actualización de las actividades que realiza la División de Información Geográfica.	25%	En Proceso

4) Servicios técnicos para colaborar en el ingreso de datos en el Suplemento del Diccionario Geográfico Nacional del municipio que le sea asignado.	- Colaboré en el ingreso de información geográfica actualizada que corresponde a los lugares poblados del Suplemento del Diccionario Geográfico Nacional de la República de Guatemala, del municipio de Sololá , del departamento de Sololá .	50%	En Proceso
5) Otras actividades relacionadas con el servicio contratado o que le sean asignadas por la autoridad superior.	- Colaboré en el primer conversatorio vía meet titulado "Liderazgo Femenino en el Ámbito Geoespacial: retos y oportunidades", el cual fue organizado por UN-GGIM: Américas.	100%	Finalizado
	- Colaboré en la elaboración de la base de datos Excel de los lugares poblados para ser verificada en las municipalidades para la elaboración de su respectiva Certificación de Ordenamiento Territorial.	15%	En Proceso
	- Colaboré en la elaboración del expediente digital el cual corresponde al municipio de San Manuel Chaparrón , del departamento de Jalapa ; para la recopilación de datos geográficos para la División de Información Geográfica.	30%	En Proceso
	- Colaboré en la revisión de informes mensuales del equipo de técnicos que pertenecen a la División de Información Geográfica.	100%	Finalizado
	- Colaboré en la primera reunión de Consejo Técnico, donde se abordaron diversos temas sobre las actividades de las Divisiones Técnicas para el año 2025 .	100%	Finalizado

El presente informe describe lo actuado por la suscrita en cumplimiento a las actividades desarrolladas durante el periodo de la contratación, y acorde a los términos de referencia de la misma.

Atentamente,

(f) 

Suliana Marisela Del Cid Siliezar

DPI: 1851851850101

Celular: 53233374

Se hace constar que las actividades descritas en este informe responden a lo estipulado en el contrato administrativo y sus respectivos términos de referencia, y se encuentran recibidos de conformidad, por lo que autorizo a quién corresponda, para que procedan al trámite de pago de los honorarios correspondientes.

(f) 

 Ingeniero Ronal Vinicio Robles Pereira
 Subdirector con Funciones Temporales
 Instituto Geográfico Nacional,
 Ingeniero Alfredo Obiols Gomez

Ing. Agr. Daunno Walker Chew Dávila
 Director
 Instituto Geográfico Nacional -IGN.
 (f) 